


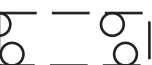

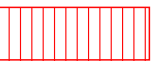


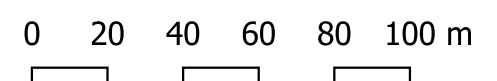



LEGENDA

-  Granica obszaru objętego miejscowym planem zagospodarowania przestrzennego
 -  Linia rozgraniczająca tereny o różnym przeznaczeniu lub różnych zasadach zagospodarowania
 -  Nieprzekraczalna linia zabudowy
 -  Granica strefy WIII ochrony konserwatorskiej stanowiska archeologicznego
 -  Oś napowietrznej linii elektroenergetycznej średniego napięcia
 -  Korytarz ochrony funkcyjnej napowietrznej linii elektroenergetycznej średniego napięcia
 -  Pas zieleni izolacyjno-krajobrazowej
- Przeznaczenie terenu:**
-  **PEF** teren elektrowni słonecznej




Odwzorowanie: Gaussa-Krügera
 Układ odniesienia: EPSG: 2176 ETRF2000-PL / CS2000/5
 kopia mapy zasadniczej: Starostwo Powiatowe w Białogardzie, PODGIK
 Licencja nr GK.6642.782.2024_3201_P

KOD	Numer	Symbol	Powierzchnia [ha]
3_2_2_	1	PEF	39,06

Bz

**WYRYS ZE STUDIUM UWARUNKOWAŃ I KIERUNKÓW
ZAGOSPODAROWANIA PRZESTRZENNEGO GMINY
BIAŁOGARD**



 Granica obszaru objętego miejscowym planem

DZIAŁ I - ŚRODOWISKO PRZYRODNICZE	
2. STAN I FUNKCJONOWANIE ŚRODOWISKA PRZYRODNICZEGO	
Stan rolniczej przestrzeni produkcyjnej	
	obszary o przewadze żywnych gleb
	obszary o glebach słabych
DZIAŁ II - TERENY ZAINWESTOWANE	
1. KOMUNIKACJA	
	istniejące
	postulowane
	MOP - miejsca obsługi podróży
	ścieżki rowerowe

 obszary lokalizacji elektrowni wiatrowych wraz ze strefą oddziaływania (wprowadzone uchwałami Nr XLVII/204/10 z 27 maja 2010 r. i Nr XLVIII/2012 z 31 stycznia 2012 r.)

 planowane obszary lokalizacji elektrowni wiatrowych wraz ze strefą oddziaływania