


Informacja o stanie mienia komunalnego Gminy Białogard



Stan na dzień 31.12.2015 r.

Styczeń 2016 r.

Powierzchnia Gminy Białogard wynosi 328 km².

Grunty Gminy Białogard znajdują się w 36 obrębach ewidencyjnych: Redlino, Lulewice, Lulewiczki, Pękanino, Żelimucha, Pustkowo, Nosówko, Białogórzyno, Żeleźno, Kościernica, Pomianowo, Dargikowo, Klępino Białogardzkie, Żytkowo, Buczek, Zaspy Małe, Góry, Rzyszczewo, Czarnowęsy, Byszyno, Moczyłki, Rogowo, Dębczyno, Nawino, Gruszewo, Łęczno, Laski, Rychówko, Stanomino, Kamosowo, Rościno, Nasutowo, Zagórze, Rychowo, Podwilcze i Rarwino.

Gmina Białogard jest właścicielem nieruchomości położonych poza granicami administracyjnymi Gminy, tj. siedziby Urzędu Gminy wraz z garażami, budynkami gospodarczymi, placem składowo-manewrowym i gruntami w granicach administracyjnych miasta Białogard przy ul. Wileńskiej.

W zasobie Gminy Białogard jest 20 budynków mieszkalnych, w których znajdują się 33 lokale komunalne i 10 lokali socjalnych będących własnością Gminy Białogard. W tym 7 budynków stanowiących własność gminy i 13 stanowiących współwłasność gminy.

W zasobie komunalnym Gminy Białogard znajdują się budynki niemieszkalne i lokale użytkowe oraz siedziby gminnych jednostek organizacyjnych, w tym m.in.:

- 1) Budynek przy ul. Wileńskiej 8 w Białogardzie – siedziba Urzędu Gminy Białogard.
- 2) Budynek w miejscowości Stanomino – siedziba Gminnej Biblioteki Publicznej w Stanominie.
- 3) 5 budynków użytkowych – świetlice wiejskie w miejscowościach: Nosówko 23, Redlino 7, Dębczyno 26, Żeleźno 2a, Białogórzyno 71 oraz lokali użytkowych – świetlice wiejskie: Buczek 11, Lulewice 16, Rarwino 7, Kościernica 7, Byszyno 5, Czarnowęsy 8, Dargikowo 17, Klępino 22, Nasutowo 24, Łęczno 8, Rościno 30, Pustkowo 10, Żelimucha 9a i lokali stanowiących filie Gminnej Biblioteki Publicznej w Stanominie w miejscowościach: Podwilcze 3/1, Rogowo 63, Pomianowo 40.
- 4) 4 budynki użytkowe – remizy strażackie w miejscowościach: Pomianowo 40, Kościenica 5a, Podwilcze 57, Rogowo.

Na terenie gminy funkcjonują następujące placówki oświatowe:

- 1) Gimnazjum w Pomianowie im. Ignacego Krasickiego.
- 2) Szkoła Podstawowa i Gimnazjum w Stanominie.
- 3) Szkoła podstawowa w Kościernicy im. ppor. Kuleszy.
- 4) Szkoła Podstawowa w Rogowie im. Jana Brzechwy.

Stan gruntów Gminy Białogard w poszczególnych obrębach przedstawia się następująco:

		Stan na dzień 31.12.2014 r.	Stan na dzień 31.12.2015 r.			
		Powierzchnia ogólna w ha (z uwzględnieniem gruntów oddanych w użytkowanie wieczyste, użytkowanie, trwałe zarząd i w użytkowaniu wieczystym Gminy Białogard)	Powierzchnia ogólna w ha (z uwzględnieniem gruntów oddanych w użytkowanie wieczyste, użytkowanie, trwałe zarząd i w użytkowaniu wieczystym Gminy Białogard)	Powierzchnia w ha z uwzględnieniem przypadającego Gminie Białogard udziału w poszczególnych działkach (z uwzględnieniem gruntów oddanych w użytkowanie wieczyste, użytkowanie, trwałe zarząd i w użytkowaniu wieczystym Gminy Białogard)	Powierzchnia gruntów przekazanych w użytkowanie wieczyste, użytkowanie, trwałe zarząd	Powierzchnia gruntów w użytkowaniu wieczystym Gminy Białogard
	Miasto Białogard	0,3924	0,3924	0,3924	-	-
1	Kościernica	42,4307	41,5105	41,5105	-	-
2	Podwilcze	41,6139	41,8225	41,6347	0,03	5,22
3	Żeleźno	39,4271	39,3880	38,6225	-	-
4	Białogórzyno	37,2171	37,2039	37,0873	0,0668	-
5	Łęczno	36,0302	37,011	36,9371	0,0790	6,3393
6	Pustkowo	32,4179	22,0231	22,0231	0,07	0,1573
7	Czarnowęsy	31,2007	30,5823	30,4795	-	-
8	Redlino	30,8065	30,6767	30,5117	-	0,0849
9	Pomianowo	30,3364	29,9831	29,9831	0,0801	-
10	Rogowo	27,2123	27,4328	27,2204	-	-
11	Dargikowo	25,0118	25,6541	25,4260	0,0020	-
12	Buczek	24,7838	24,8008	24,8008	0,15	1,4800
13	Rościno	24,4969	24,5308	24,3193	0,17	-
14	Nasutowo	22,745	22,6989	22,5929	-	4,03
15	Byszyno	22,2766	22,4561	22,0152	0,0460	-
16	Rarwino	21,3205	21,2701	21,2701	-	7,15
17	Pękanino	20,2527	15,2274	15,2274	5,471	-
18	Lulewice	18,7337	18,8806	18,6965	-	-
19	Kłępino Białogardzkie	16,6563	16,2802	16,1723	0,2659	-

20	Kamosowo	19,0538	18,7208	18,7208	-	4,3870
21	Żytkowo	14,9495	14,9409	14,9409	0,0028	-
22	Zagórze	15,1012	15,1112	15,1112	-	5,39
23	Rzyszcze	13,2835	13,245	13,245	-	-
24	Dębczyno	12,3881	12,3798	12,3798	0,16	-
25	Nosówko	13,6853	13,2847	13,2847	-	1,0274
26	Góry	10,7012	11,0772	10,8476	-	-
27	Rychówko	11,7152	11,7145	11,7145	-	-
28	Lulewiczki	10,1619	10,9021	10,9021	-	-
29	Stanomino	10,0963	9,9053	9,9053	0,0755	-
30	Nawino	9,8441	9,8441	9,8441	-	-
31	Laski	9,2926	9,2926	9,2926	-	-
32	Moczyłki	9,2131	9,2674	9,2674	-	1,77
33	Żelimucha	8,6953	8,4548	8,4548	-	-
34	Rychowo	8,2479	14,2015	8,1380	-	3,33
35	Gruszewo	4,2367	4,5241	4,4230	-	-
36	Zaspy Małe	2,6181	2,6181	2,6181	-	-
Razem:		728,6463	719,3094	710,0127	6,6691	40,3659

Analogicznie do ww. danych powierzchnia gruntów własnych Gminy Białogard na dzień

31.12.2015 r. wynosi:

710,0127 ha – 40,3659 ha = 669,6468 ha

Podział mienia komunalnego na zasadnicze grupy przedstawia się następująco

(Stan na dzień 31 grudnia 2015 r.) :

	Obręb	Powierzchnia ogólna w ha	Grunty z kruszywami (ha)	Drogi (ha)	Cmentarze (ha)	Boiska (ha)	Parki (ha)	Grunty rolne, zurbanizowane i zabudowane (ha)
	Miasto Białogard	0,3924	-	-	-	-	-	0,3924
1	Kościernica	41,5105	-	29,3824	0,13 (nieczynny)	4,85	-	7,1481

2	Podwilcze	41,8225	-	9,6317	1,45	-	20,0100	10,7308
3	Żeleźno	39,388	0,68	16,835 z uwzgl. przypad. udziału 16,8111)	0,47 (nieczynny)	0,7644		20,6386
4	Białogórzyno	37,2039	0,26	20,454	0,94	1,04	-	14,5099
5	Łęczno	37,011	0,14	26,4728	0,51 (nieczynny)	1,30	-	8,5882
6	Pustkowo	22, 0231	0,4024	16,7841	0,57 (nieczynny)	-	-	4,2666
7	Czarnowęsy	30,5823	-	9,0245	0,66 (nieczynny)	1,6898	18.49	0,7180
8	Redlino	30,6767	-	18,0032	0,64 (nieczynny)	1,32	-	10,7135
9	Pomianowo	29,9831	-	18,8134	0,63 (nieczynny)	2,01	-	8,5297
10	Rogowo	27,4328	-	15,7634	1,16 (nieczynny)	2,45	-	8,0594
11	Dargikowo	25,6541	-	22,9976	0,69 (nieczynny)	1,3280	-	0,6385
12	Buczek	24,8008	-	16,86	0,64 (nieczynny)	1,61	-	5,6908
13	Rościno	24,5308	-	17,6977	-	1,20	-	5,6331
14	Nasutowo	22,6989	-	6,1526	0,14	1,7048	1,4705	13,231
15	Byszyno	22,4561	-	14,5628	1,18	1,08	-	5,6333
16	Rarwino	21,2701	-	12,2221	0,52 (nieczynny)	-	-	8,5280
17	Pękanino	15,2274	0,54	8,6689	0,29 (nieczynny)	-	-	5,7285
18	Lulewice	18,8806	0,10	16,73	0,26 (nieczynny)	0,3574	-	1,4332
19	Kłépino Białogardzkie	16,2802	0,1333	12,366	-	1,1976	-	2,5833
20	Kamosowo	18,7208	-	8,6983	-	-	5,0451	4,9774

2 1	Żytkowo	14,9409	0,19	12,1525	-	1,11	-	1,4884
2 2	Zagórze	15,1112	0,46	8,8348	-	-	-	5,8164
2 3	Rzyszczewo	13,245	-	7,3431	0,26 (nieczynny)	1,25	-	4,3919
2 4	Dębczyno	12,3798	0,28	10,1069	0,32 (nieczynny)	-	-	1,6729
2 5	Nosówko	13,2847	0,20	9,1795	-	0,4788	-	3,4264
2 6	Góry	11,0772	-	8,7839	0,20 (nieczynny)	-	-	2,0933
2 7	Rychówko	11,7145	-	9,0407	0,53 (nieczynny)	-	-	2,1438
2 8	Lulewiczki	10,9021	0,1	9,3521	0,24 (nieczynny)	1,11	-	0,10
2 9	Stanomino	9,9053	-	5,5845	0,40 (nieczynny)	1,6808	-	2,24
3 0	Nawino	9,8441	-	8,1598	-	-	-	1,6843
3 1	Laski	9,2926	-	5,9484	-	-	2,8240	0,5202
3 2	Moczyłki	9,2674	-	6,5754	-	-	-	2,692
3 3	Żelimucha	8,4548	-	6,71	0,22 (nieczynny)	-	-	1,5248
3 4	Rychowo	14,2015	-	2,5693	0,14 (nieczynny)	1,3070	-	10,1852
3 5	Gruszewo	4,5241	-	3,5505	-	-	-	0,9736
3 6	Zaspy Małe	2,6181	0,11	2,4381	-	-	-	0,07
Razem:		719,3094 ha	3,5957	434.4500 (pow. z uwzgl. udz.) 434.4261	13,19	30,8386	47,8396	189,3955

Zmiany w stanie gruntów w zestawieniu z rokiem 2014, stan wyjściowy

pow. 726,6463 ha :

- 1) Zwiększenie powierzchni o 0,4623 ha wynikającej z dokonanych pomiarów z dokładnością do 1 m² poszczególnych działek będących w użytkowaniu wieczystym Gminy Białogard.
- 2) Zmniejszenie powierzchni o 0,0346 ha wynikającej z dokonanych pomiarów z dokładnością do 1 m² poszczególnych działek stanowiących własność Gminy Białogard.
- 3) **Zmniejszenie powierzchni gruntów wynikającej z samokontroli, w celu uzyskania zgodności w powierzchni gruntów z danymi z ewidencji gruntów i budynków o 4,04 ha.**
- 4) Zmniejszenie powierzchni o 5,7246 ha poprzez sprzedaż nieruchomości.

Zmiany w wartości gruntów w zestawieniu z rokiem 2014 r.

Stan na dzień 31.12.2014 r. 728,6463 ha Wartość: 10 328 628,92 zł		
Stan na dzień 31.12.2015 r. 719,3094 ha/710,0127 ha (pow. z uwzględnieniem przypad. udziału) Wartość: 10 282 831,47 zł: drogi – 3 524 018,65 zł parki – 2 823,176,00 zł cmentarze - 703 265,00 zł boiska – 1 413 333,00 zł grunty z kruszywami – 200.270,00 zł grunty orne, zabudowane, zurbanizowane – 1 618 768,82 zł		
Pomiary, podziały, samokontrola zmniejszenie powierzchni o 3,6123 ha	Sprzedaż zmniejszenie powierzchni o 5,7246 ha Wartość	Nabycie - Wartość: -

Wartość	45.797,45 zł
-	

Na ww. sprzedaż w roku 2015 złożyło się zbycie następujących nieruchomości:

Lp.	Obręb	Nr działki	Powierzchnia	Wartość netto sprzedaży/księgowa
1	Białogórzyno	305/8	0,0940 ha	9.090,00 zł / 10.300,00 zł
2	Kłębino Białogardzkie	104/22	0,1970 ha	34.680,00 zł / 1.141,40 zł
3	Byszyno	107/3 107/5	0,0721 ha 0,0099 ha	25.252,03 zł / 2.720,00zł
4	Dębczyno	205	0,0509 ha	2.500,00 zł / 454,11 zł
5	Pękanino	16/1 47/4 44 46	0,5045 ha 0,0886 ha 4,2176 ha 0,4900 ha	162.000,00zł/31.181,94 zł
		Razem:	5,7246 ha	233.522,03,00zł/ 45.797,45 z ł

Zmiany w wartości budynków, lokali i budowli w zestawieniu z rokiem 2014

Stan na dzień 31.12.2014 r.		
Wartość: 11.832 836,91 zł		
Stan na dzień 31.12.2015 r.		
Wartość: 16 736 722,45 zł		
Nakłady inwestycyjne Wartość 5.363.642,60 zł Amortyzacje 459.757,06 zł	Sprzedaż Wartość księgowa -	Nabycie . Wartość: -

**Wartość netto rzeczowego majątku trwałego Gminy Białogard za rok 2015 r. wynosi
ogółem:**

Lp.	Opis majątku trwałego wg KRŚT	Stan na 31.12.2014 r.	Stan na 31.12.2015 r.
1	00 Grunty	10.328.628,92 zł	10 282 831,47 zł
2	01 Budynki, lokale i budowle Dział finansowy 010, 700, 750, 801	11.832.836,91 zł	16 736 722,45 zł
3	02 Obiekty inżynierii lądowej i wodnej w tym drogi Dział finansowy 010, 700, 750, 921	7.440.838,10 zł	7 997 397,59 zł
4	Od 03 do 06 Maszyny, urządzenia techniczne, aparaty Dział finansowy 700, 750, 801	217.924,67 zł	116 530,59 zł
5	07 Środki transportowe Dział finansowy 700, 750, 801	205.013,50 zł	105 803,22 zł
6	Od 08 do 09 Narzędzia, przyrządy, ruchomości i wyposażenie Dział finansowy 750, 801, 921	92.235,48 zł	54 786,19 zł
	Razem:		35 294 071,51 zł

Wartość inwestycji długoterminowych Gminy Białogard ogółem:

Lp.	Opis majątku trwałego	Stan na 31.12.2014 r.	Stan na 31.12.2015 r.
1	Udziały Dział finansowy 750	15.080.500,00 zł	15.305.500,00 zł
	Razem:	15.080.500,00 zł	15 305. 500,00 zł

Działy:

010 – Rolnictwo i łowiectwo

700 – Gospodarka mieszkaniowa

750 – Administracja samorządowa

801 – Oświata i wychowanie

921– Kultura i ochrona dziedzictwa narodowego

**Dane o dochodach uzyskanych w roku 2015 z tytułu wykonywania prawa własności
i innych praw majątkowych**

- ze sprzedaży nieruchomości – 236.835,23 zł,
- ze sprzedaży ruchomości - 2.400,00 zł,
- z przekształcenia użytkowania wieczystego w prawo własności – ----,
- opłat z tytułu oddania nieruchomości w użytkowanie wieczyste, opłat rocznych i trwałego zarządu – 5.042,99 ha,
- z dzierżawy i najmu (w tym składników ruchomych), z ustanowienia ograniczonego prawa w postaci służebności przesyłu – 199.316,14 zł,
- wpływy z różnych opłat (miejsca cmentarne) – 12.214,77 zł.

Informację sporządzono na podstawie art. 267 ust. 1 pkt 3 ustawy z dnia 27 sierpnia 2009 r. o finansach publicznych (Dz. U. Nr 157, poz. 1240 ze zm.), dokumentacji przekazanej przez Referat Budżetu i Finansów Urzędu Gminy Białogard, Wydział Geodezji i Gospodarki Gruntami Starostwa Powiatowego w Białogardzie oraz opracowanej przez Zakład Wycen Nieruchomości „ZACEN” w Koszalinie „Opinii na temat wartości rynkowej prawa własności nieruchomości rolnych niezabudowanych, gruntów pod drogami, kruszywami, parków, cmentarzy i boisk szkolnych na terenie gminy Białogard,, – autor opracowania mgr inż. Feliks Jełowicki, (upr. zawodowe Nr MGPIB 585 w zakresie szacowania nieruchomości).

Sporządził: Podinspektor ds. planowania przestrzennego i gospodarki nieruchomościami – Anna Michaliszyn



Gmina Białogard

Referat Gospodarki Komunalnej i Ochrony Środowiska
ul. Wileńska 8
78-200 Białogard
tel. 94 312 78 71
fax. 94 312 78 44
e-mail: jr@gmina-bialogard.pl
www.gmina-bialogard.pl

Informacja z wykonania zakresu rzeczowego zadań - referat gospodarki komunalnej i ochrony środowiska za rok 2015

1. Gospodarka mieszkaniowa

Gmina Białogard administruje i utrzymuje 32 mieszkania komunalne o łącznej powierzchni użytkowej 1965,90 m², 10 mieszkań socjalnych o łącznej powierzchni użytkowej 296,48 m².

W zakresie gospodarki mieszkaniowej wykonano:

a) Utrzymanie bieżące

- montaż wywietrzników okiennych w dwóch lokalach komunalnych w miejscowości Sińce,
- usługi kominiarskie,
- spisywanie stanu wodomierzy w budynku socjalnym w Nasutowie oraz w budynku komunalnym w Sińcach,
- usuwanie awarii instalacji elektrycznej w budynku socjalnym w Nasutowie.
- wykaszanie trawy

b) Remonty bieżące

1. m. Białogórzynko

- przestawienie pieca kaflowego zg. z protokołem kominiarskim - lokal nr 2 ,3/1 i 4,
- przestawienie kuchni kaflowej lokal nr 3/2

2. m. Nawino kol.

- doprowadzenie wody bieżącej oraz wykonanie przydomowej oczyszczalni ścieków,
- przestawienie kuchni kaflowej i pieców szt. 2 lokal 27.

3. m. Nasutowo (mieszkania socjalne)

- naprawa baterii i wylewek w łazienkach
- naprawa instalacji elektrycznej
- wykaszanie traw wokół budynku,

4. m. Byszyno 5

- remont główny mieszkania nr 5,

- przestawienie kuchni kaflowej oraz pieców szt. 2 lokal nr 5,
- naprawa dachu i kominów.

5. m. Pustkowo

- nr 10/1 przestawienie pieca zgodnie z protokołem kominiarskim.

6. m. Dargikowo

- nr 17/2 naprawa komina.

7. m. Redlino

- nr 32 wymiana dwóch okien.

2. Utrzymanie cmentarzy

Gmina administruje i utrzymuje trzy cmentarze - m. Białogórzyno, Byszyno i Podwilcze.

W roku 2015r. wykonano prace:

- wywóz nieczystości stałych (Białogórzyno, Byszyno i Podwilcze),
- wykaszanie traw i chwastów na terenie cmentarzy,
- roboty porządkowe,
- wycinka drzew (Białogórzyno, Podwilcze).

3. Utrzymanie przystanków

Na terenie Gminy Białogard znajdują się przy drogach wojewódzkich, powiatowych i gminnych przystanki autobusowe z zadaszeniami (wiaty). Administrowaniem tych przystanków jest Gmina Białogard. Przy drogach wojewódzkich znajduje się 14 przystanków, powiatowych 48 i gminnych 10. Łącznie na terenie gminy są 72 przystanki z wiatami.

W roku 2015 wykonano prace:

- demontaż starej wiaty na przystanku w m Gruszewo i zakup nowego przystanku,
- ustawienie wiaty przystankowej Lulewiczkach,
- oczyszczanie terenów wokół przystanków, malowanie przystanków (5 szt.) oraz (2szt.) wiaty,
- wykaszanie traw i chwastów,
- zbieranie śmieci.

4. Likwidacja dzikich wysypisk śmieci (Byszyno, Lulewiczki, Żelimucha, Kościernica)

5. Dowóz dzieci do szkół

Dzieci dowożono do szkół podstawowych w Rogowie, Kościernicy, Stanomine - szkoła podstawowa i gimnazjum, w Pomianowie, szkoła podstawowej nr 5 w Białogardzie (odwozy do Rościna), szkoła specjalna nr 6 w Białogardzie oraz Ośrodek dla osób Niepełnosprawnych Oddział w Karlinie.

Gmina posiada n/w ilości i rodzaje autobusów:

- 1 autobus Autosan H - 9,
- 1 autobus Autosan A0909L (Gimbus),
- 3 autobusy Jelcz PR 110 (Autobus Jelcz ZBY 746 skasowany w miesiącu sierpniu),

- 1 autobus Jelcz L090/MS (Gimbus),
- 2 autobusy Setra 215,
- 2 autobusy MAN,
- 1 autobus FORD FCD6.

Łącznie dzieci do szkół dowożono 11 autobusami.

Busy.

Gmina posiada n/w ilości i rodzaje „busów”:

- 1 bus Volkswagen T5,
- 1 bus Ford 2,0 TDI,
- 2 busy Fiat Scudo.

Łącznie dzieci do szkół dowożono 4 busami.

Zestawienie ilości dowożonych dzieci do szkół.

Lp	Liczba dzieci dowożonych	2015r
1	Gimnazjum w Pomianowie	161
2	Szkoła Podstawowa w Rogowie	130
3	Szkoła Podstawowa w Kościernicy	152
4	Szkoła Podstawowa w Stanominie	123
5	Gimnazjum w Stanominie	39
6	Szkoły Specjalne	18
	Razem	623

Zestawienie ilość przejechanych km

Lp.	Ilość przejechanych kilometrów	2015r
1	Gimnazjum w Pomianowie	40570 km
2	Szkoła Podstawowa w Rogowie	51923 km
3	Szkoła Podstawowa i Gimnazjum w Stanominie	23991 km
4	Szkoła Podstawowa w Kościernicy	31632km
5	Szkoły Specjalne	51026km
6	Szkoła Podstawowa nr 5 w Białogardzie	2922 km
	Razem:	202064 km

6. Utrzymanie dróg gminnych

Gmina administruje 70,606 km dróg gminnych posiadających numery ewidencyjne, 46,558 km „dróg wewnętrznych” (nieruchomość gruntowa służąca jako dojazd) i 97,955 km dróg dojazdowych do gruntów rolnych. Drogi wewnętrzne i dojazdowe nie posiadają statusu dróg gminnych, są to działki, których właścicielem jest Gmina. Na mapach działki te zaznaczone są literkami dr

W roku 2015r wykonano około 14,9 km dróg :

- remont drogi kol. Kościernica 0,7 km
- remont drogi gminnej w Podwilczu 0,2 km
- remont drogi kol. Dargikowo 0,5 km

-profilowanie i wałowanie drogi gminnej nr 340011Z,	2,7 km
- remont drogi w miejscowości kol. Moczyłki,	1,2 km
- remont kapitalny drogi gminnej publicznej kol. Pomianowo	2,7 km
- remont drogi wewnętrznej Nosówko	0,3 km
- remont drogi wewnętrznej w Lulewiczkach	0,6 km
- remont trzech odcinków dróg gruntowych w m. Dębczyno	2,0 km
- remont dwóch odcinków dróg w m. Redlino	4,0 km
- wykonanie dwóch przepustów w m. Łęczno	
- wykonanie trzech przepustów w m. Pustkowo	
- wykonanie placu manewrowego dla autobusów w m. Kościernica	

Technologia wykonywanych robót.

Kapitalne remonty dróg:

- profilowanie podłoża,
- wyrównanie wybojów gruzem budowlany,
- podbudowy z gruzu budowlanego kruszonego,
- nawierzchnia z kruszywa łamanego stabilizowanego mechanicznie.

2. Profilowanie, wzmocnienie i wyrównanie dróg:

- profilowanie istniejącej nawierzchni,
- uzupełnienie nawierzchni kruszywem łamanym,
- profilowanie i zagęszczanie nawierzchni.

3. Remonty i naprawy dróg:

- naprawa odwodnienia dróg (udrożnienie przepustów, wymiana rur, czyszczenie odprowadzające wody opadowe),
- wyrównanie głębokich wybojów gruzem budowlany,
- wykonanie profilowanie drogi o nawierzchni gruntowej,
- wykonanie nawierzchni z kruszywa.

4. Roboty inne:

- dowozy materiałów na remonty dróg,
- zimowe utrzymanie dróg na terenie gminy Białogard,
- transport gruzu,
- systematyczne wykaszanie poboczy dróg.

6. Pozostałe zadania

Świetlice - Dargikowo, Buczek, Czarnowęsy, Dębczyno, Byszyno, Nasutowo

- przeglądy i naprawy instalacji elektrycznej i wodno-kanalizacyjnej (Czarnowęsy i Łęczno),
- remont - świetlica Dębczyno,
- remont świetlicy Łęczno,
- dowóz opału do świetlic - 14 świetlic po jednej przyczepie.

Budynek UG Białogard

naprawy bieżące dotyczące:

- instalacji elektrycznej ,
- instalacji wodno - kanalizacyjnej,
- instalacji co,
- porządkowanie terenu wokół budynku,

- naprawa tablic informacyjnych,
- wykonanie parkingu dla niepełnosprawnych przy budynku UG ,
- wykonanie uchwytów na rowery.

Pozostałe prace na terenie Gminy

- uporządkowanie parku gminnego w m. Laski - wywóz 30ton śmieci,
- remont biblioteki w Podwilczu,
- ustawienie znaków D 15 zgodnie z Uchwałą Rady Gminy przy szkołach w Kościernicy, Rogowie i Stanominie,
- wykonanie dokumentacji oraz wykonanie placu manewrowego przy szkole w Kościernicy,
- wymiana znaków drogowych na odcinku drogi publicznej Nr 3400012 na nowe.

Sporządził Szarlowski Tadeusz- podinspektor ds. komunalnych



15.03.16
1900
Zal. nr 2
16
FBP. Jce

Sprawozdanie za 2015 rok z wydatków wszystkie OSP

LP.	Nazwa OSP	plan	wydano	różnica
1.	Białogórzyno	20.030,00	13.182,13	6847,87
2.	Kościernica	29.200,40	29.690,00	-490,00
3.	Podwilcze	6.642,40	4.186,05	2.455,95
4.	Pomianowo	57.000,00	56.607,52	392,48
5.	Rogowo	31.222,40	20.924,86	10.297,14
6.	Stanomino	92.347,08	101.843,13	9.496,05
7.	Koszty związane z działalnością Komendanta Ochrony Przeciwpożarowej i wspólną działalnością OSP	43.557,72	21.921,51	21.636,21
	Razem wszystkie OSP	280.000,00	248.355,20	31.644,80
	Zawody Karlino Rada Gminy uchwałą przekazała		3.000,00	-3.000,00
		280.000,00	251.355,20	28.644,80

Na plan 280.000,00 zł ochotnicze straże pożarne wydatkowały 248.355,20 zł niewykorzystanych pieniędzy w budżecie pozostało 31.644,80 zł. Na wniosek Burmistrza Miasta i Gminy Karlino Rada Gminy Białogard przekazała na Powiatowe Zawody Sportowo-Pożarnicze 3.000,00 zł.

W OSP Stanomino przekroczenie o 9.496,05 zł spowodowane kosztami ekwiwalentu (całkowity koszt ekwiwalentu 13.467,82 zł) większymi od planu (plan 6.000,00 zł) o 7.467,82 zł i koszt naprawy po wyładowaniach atmosferycznych, które spowodowały uszkodzenia w sprzęcie elektronicznym i elektrycznym wyniósł 3.642,38 zł a dołożono 2.028,23 zł co dało wymienioną sumę.

OSP nie dostarczyły sprawozdań opisowych wydatków za 2015 rok dlatego nie opracowałem zestawienia wydatków z całego budżetu.

KOMENDA
TEL. 112
112



**Rozliczenie kosztów działalności Komendanta Gminnego Ochrony Przeciwpożarowej
dla potrzeb wszystkich OSP**

W planie przewidziano **43.557,72 zł**

Koszty poniesione na działalność to:

Paliwo i materiały eksploatacyjne 4.032,83 zł

- wyjazdy samochodem do WKU Kołobrzeg, na potrzeby Urzędu Gminy
- wyjazd na szkolenie obronne, 2 razy do Niemiec (obóz MDP i spotkanie w ramach ustaleń współpracy), wyjazdy na potrzeby działalności Komendanta

Energia elektryczna – 2.000,00 zł

Ogrzewanie – 2.000,00 zł

Wywóz śmieci, zużyta woda, odprowadzone ścieki komunalne – 180,00 zł

Woda do gaszenia pożarów w całej gminie -311,27 zł

Koszty telefonu stacjonarnego – 370,22

Koszty działalności komendanta – 2.404,82 zł

Koszty zakupu umundurowania – 815,00 zł dla komendanta

Ubezpieczenie samochodu – 860,00 zł (za 2015 i 2016 rok)

Ubezpieczenie majątkowe dla wszystkich OSP – 786,39 zł

Koszty zakupu dla potrzeb biura – 669,46 zł (książka o podatkach, skoroszyty, segregatory, tusze, list polecony, toner, certyfikat)

Serwis programu księgowego – 885,60 zł

Współpraca zagraniczna – 1.971,49 zł

Obóz MDP w Niemczech – 202,56 zł

**Naprawa samochodu po wyjeździe do Gminy Dymitz-Malis w 2014 roku na dożynki
3.106,48 zł,**

Woda do picia – obsługa dożynek 114,47 zł

Naprawy samochodu – 1.111,92 zł (przed rejestracją, wymiana nagrzewnicy kabiny,)

Rejestracja samochodu 99,00 zł

Koszt działalności 21.921,51 zł

Rozliczenie kosztów

Lp.	nazwa	Suma w zł
1	plan	43.557,72
2	działalność	- 21.921,51
3	Zawody w Karlinie	-3.000,00
4.	OSP Kościernica	-490,00
5.	OSP Stanomino	-9.496,05
6.	Nie wykorzystano - zaoszczędzono	8.650,16

KOSZTOWNIK
 [Signature]
 Tadeusz

Rozliczenie kosztów działalności Ochotniczej Straży Pożarnej w Stanominie za rok 2015

Ochotnicza Straż Pożarna w Stanominie w 2015 roku otrzymała z budżetu Gminy Białogard
92.347,08,00 zł

OSP Stanomino wyjeżdżało do zdarzeń na wezwanie PSP 30 razy w tym
do pożarów 25 razy
do miejscowych zagrożeń 5 razy
fałszywych alarmów nie było

Na wezwanie ludności do usuwania agresywnych owadów /szerszenie/ 5 razy 1 rota.
Naprawa siatki piłko-chwyty na placu zabaw w Laskach czas 7 godzin 3 strażaków.
Naprawa syreny alarmowej w Stanominie 4 wyjazdy 10 godzin pracy. Do tych zdarzeń
wyjeżdżał samochód SH-18

Sprzed OSP Stanomino był używany do:

naprawy rynny dachowej i rury odprowadzającej wodę w szkole Rogowo 3 godziny,
do czyszczenia rynien dachowych w okresie jesiennym
- Szkoła Podstawowa Rogowo 5 godzin 2 strażaków,
- Gimnazjum Pomianowo 5 godzin 2 strażaków,

W Szkole w Stanominie nie przeprowadzono czyszczenia rynien dachowych ze względu na
zamieszanie wywołane przez osoby funkcyjne działające na terenie gminy Białogard.

Wieszanie i zdejmowanie banerów dożynkowych na drzewach 6 godzin 2 strażaków.
Koszenie trawy na boisku w Stanominie 14 godzin przed dożynkami. Do tych prac na rzecz
Gminy Białogard wyjeżdżał samochód DL-30.

Członkowie OSP Stanomino uczestniczyli w realizacji projektu Gminy Białogard „pierwsza
pomoc przed medyczna” w świetlicach wiejskich BUCZEK, ŁĘCZNO, REDLINO, ponadto
we wsi GRUSZEWO na prośbę sołtysa – po za projektem uczestniczyliśmy w ww. pokazach.
Pokazy sprzętu i pierwszej pomocy przedmedycznej we wsi Stanomino w ramach współpracy
Pana Radnego mieszkańców wsi i OSP.

Zabezpieczaliśmy plac z rozstawionym sprzętem i dożynki w Stanominie od piątku godzina
15⁰⁰ do poniedziałku godzina 8⁰⁰ – do czasu przybycia pracowników urzędu Gminy Białogard.

Fundusze budżetu wydatkowano na utrzymanie gotowości operacyjno-bojowej i szkoleniowej
oraz modernizację i naprawy sprzętu jak i budynków.

Paliwo i materiały eksploatacyjne koszty -8.322,92 zł

-zużycie przez samochody i sprzęt silnikowy podczas akcji ratowniczo-gaśniczych oraz
podczas wymienionych prac na rzecz Gminy Białogard. Wyjazdy do Szczecina po odbiór
sprzętu zamówionego przez OSP Kościelnica, Białogórzyno.

Energia elektryczna koszt 2.274,41 zł

zużycie powstałe w wyniku oświetlenia budynków, utrzymania w gotowości sprzętu decydującego o gotowości operacyjnej OSP,

Ogrzewanie koszt 2.543,01 zł.

Opłata za zużyty gaz do utrzymania dodatniej temperatury w pomieszczeniach OSP,

Wywóz śmieci koszt – 172 zł

Za pobraną wodę i odprowadzone ścieki koszt –187,23 zł

Internet mobilny do banku koszt 648,70 zł / za 13 miesięcy/

Alarmowanie radiowe – 393,25 zł wzywianie strażaków do akcji poprzez SMS

**Płace i ZUS koszt -11.050,00 zł /2 kierowców i księgową/
ZUS-490,51**

Ekwiwalent za akcje – 13.467,82 zł

/pożary długotrwałe siano w Zagorzu 3 dni stodoła w Stanominie 21 godzin/. Dołożono z funduszu Zarządu 7.467,82 zł

Delegacje krajowe 998,60 zł wyjazd Wytwórni umundurowania celem wymiany mundurów (6 kpl)

Ubezpieczenia samochodów 5.553,00 / za 2015 i 2016 rok/

Ubezpieczenia OSP – 246,80 zł

Ubezpieczenia JOT-OSP 439,46 zł

Zakupy biurowe, poczta programy operacyjne – 1.023,33 zł

Zakup sprzętu dotowanego – koszt gminy 14.085,75 zł /tj. 49 % ceny sprzętu/

Zakupy materiałów – 5.748,71 zł w tym:

Baterie do radiotelefonów 600,00 zł,
akumulatory do samochodu i zaciski 1.464 ,02 zł,
art. spożywcze.. dla strażaków do długotrwałych akcji 405,17 zł
różne narzędzia -302,32 zł

Materiały do elewacji-1064,00 zł
narzędzia ręczne do gaszenia pożaru gracie leśne 346,95 zł
materiały i farby do renowacji sprzętu – 741,03 zł

Usługi 26.691,63 zł w tym:

rejestracje samochodów 1.641,00 zł

naprawy samochodów 355,05 zł /

przeglądy sprzętu ODO – 2.355,45 zł przeglądy są za darmo dla KSRG koszty to
legalizacja urządzeń odpowiedzialnych za bezpieczeństwo użytkownika tego sprzętu

przeгляд Gańnic – 242,31 zł ,
kalibracja czujnika gazu – 480,93 zł

koszt naprawy syreny radia i telefonu po wyładowaniu atmosferycznym – 3.642,38 zł

dołożono z zarządu 2.028,23 zł

przeгляд obowiązkowy sprzętu i urządzeń dozorowych UDT – 8.557,63 zł

przyłącze gazu 9.416,90 zł

kursy i szkolenia 3.405,00 zł

podatek -4.101,00 zł

koszt całkowity 101.843,13 zł

Naczelnik
Ochotniczej Straży
Pożarnej w Stągnominie
Tadeusz Krzyżaniak

Sprawozdanie z wykorzystania dotacji za 2015 rok

Dotacje z Urzędu Gminy, które wpłynęły na konto OSP Kościernica do dn. 31.12.2015r. - 29 690,00 zł.

[w zł]

Rodzaj wydatku	Wykonanie na dzień 31.12.2015 r.
Energia	1 052,55
Śmieci	84,00
Płace z pochodnymi, w tym:	6 095,00
<i>kierowcy</i>	3 690,00
<i>księgowej</i>	2 405,00
Ekwiwalent	4 972,32
Zakup ubrań koszarowych	6 413,69
Ubezpieczenia	1 171,62
Paliwo gazowe	1 925,82
Materiały eksploatacyjne	1 552,02
Ogrodzenie	2 784,31
Rejestracja samochodu	180,50
Woda	27,66
Materiały remontowe	374,80
Paliwo	1 641,58
Przegląd, serwis, naprawa	1 296,37
Grace leśne, trzony do gracy	123,48
RAZEM	29 695,72

01.02.2016

OC
TK

Dopisane odsetki na rachunku bankowym 5,72 zł

Sporządził:

KSIĘGOWA OSP
mgr Anna Pender

OSP KOŚCIERNICA

Zatwierdził:

PREZES
OSP KOŚCIERNICA
Piotr Niewiadomski

Sprawozdanie z wykorzystania dotacji za 2015 rok

01.02.2016

TK

Dotacje z Urzędu Gminy, które wpłynęły na konto OSP Rogowo do dn. 31.12.2015r. - 20 924,86 zł

Rodzaj wydatku	Wykonanie na dzień 31.12.2015 r.
Paliwo	1 434,72
Materiały eksploatacyjne	1 217,75
Energia	862,60
Woda i ścieki	163,20
Śmieci	91,00
Opał - gaz	315,00
Płace z pochodnymi, w tym:	5 400,00
<i>kierowca</i>	3 000,00
<i>księgową</i>	2 400,00
Ekwiwalent za pożary	5 703,39
Ubranie koszarowe	2 133,04
Ubezpieczenia	1 146,84
Przeglądy techniczne, serwisy, naprawy	688,21
Roleta materiałowa	240,00
Syrena	780,00
Doładowanie do telefonu	10,00
Współpraca międzynarodowa	744,15
RAZEM	20 929,90

Dopisane odsetki na rachunku bankowym ~~3,19 zł~~

5,04 zł
Zawadzki

Sporządził:

OSP w Rogowie

Zatwierdził:

KSIĘGOWA OSP
mgr Anna Pender

PREZES
OSP ROGOWO
Zawadzki
Przemysław Zawadzki

Sprawozdanie z wykorzystania dotacji za 2015 r.

Dotacje z Urzędu Gminy, które wpłynęły na konto OSP Pomianowo do dn. 31.12.2015 r. - 56 607,52 zł.

[w zł]

Rodzaj wydatku	Wykonanie na dzień 31.12.2015 r.
Paliwo	3 388,32
Materiały eksploatacyjne	5 958,99
Olej opałowy	4 087,00
Energia	2 055,50
Woda	33,07
Badania	842,00
Śmieci	84,00
Materiały remontowe	137,76
Środki czystości	67,21
Gaśnice	571,95
Telefon	934,24
Alarmowanie	384,79
Płace z pochodnymi	9 819,53
Naprawa, przegląd, serwis	14 231,33
Węże tłoczne, mostek przejazdowy, podpinka	1 640,44
Sorty mundurowe i wyposażenie osobiste	2 010,00
Polbruk	4 250,00
Ekwiwalent za pożary	3 915,28
Zezwolenia, opłaty, znaczki	138,60
Ubezpieczenia	2 057,51
RAZEM	56 607,52

URZĄD GMINY BIAŁOGARD

Wpłynęło: 20.12.2015 r. 16:16

Nr: 931 zał. FMP. JCEW

Sporządził:

KSIEGOWA OSP
mgr Anna Pender

OCHRONA STRAŻNICTWA
POMIANOWO
NIP: 6721861155 REGON: 331340188

PREZES
OSP POMIANOWO
Zatwierdził:
Ryszard Janusiak


Sprawozdanie z wykorzystania dotacji za 2015 rok

Dotacje z Urzędu Gminy, które wpłynęły na konto OSP Białogórzyno do dn. 31.12.2015r. - 13 266,00 zł.

[w zł]

Rodzaj wydatku	Wykonanie na dzień 31.12.2015 r.
Energia	1 757,66
Śmieci	84,00
Płace z pochodnymi, w tym:	4 150,00
<i>kierowcy</i>	1 750,00
<i>księgowej</i>	2 400,00
Ekwiwalent	1 349,04
Zakup ubrań koszarowych	1 538,88
Ubezpieczenia	974,67
Tłumaczenie przysięgłe	150,00
Materiały eksploatacyjne	1 164,49
Opłata akcyzowa	100,00
Drabina	1 916,00
RAZEM	13 184,74

01.02.2016

Tk
O


Dopisane odsetki na rachunku bankowym 2,61 zł

* Niewykorzystane środki z dotacji zwrócono na rachunek gminy dnia 31.12.2015 r. w kwocie 83,87 zł

Sporządził:

KSIEGOWA OSP


mgr Anna Pender

~~PREZES OSP
w BIAŁOGÓRZYNI
Grzegorz Burczak~~

Sprawozdanie z wykorzystania dotacji za 2015 rok

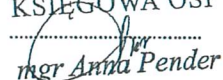
Dotacje z Urzędu Gminy, które wpłynęły na konto OSP Podwilcze do dn. 31.12.2015r. - 4 361,00 zł
[w zł]

Rodzaj wydatku	Wykonanie na dzień 31.12.2015 r.
Energia	699,63
Woda i ścieki	32,28
Śmieci	216,00
Płace z pochodnymi, w tym:	2 400,00
<i>księgową</i>	<i>2 400,00</i>
Ubezpieczenia	838,14
RAZEM	4 186,05

01.02.2016
TK


* Niewykorzystane środki z dotacji zwrócono przelewem dnia 31.12.2015 r. w kwocie 174,95 zł

Sporządził:

KSIEGOWA OSP

mgr Anna Pender

