

# pro-artPABLO

biuro projektowe

Pomianowo 44  
78-200 Białogard

mail: pablo25@op.pl  
www.pro-artpablo.pl  
tel: 692 638 561

NIP 777-242-42-93  
REGON 320921471

**Inwestor:**

**Gmina Białogard**  
ul. Wileńska 8, 78-200 Białogard


**Obiekt:**

**Plac zabaw dla dzieci**  
Pomianowo, 78-200 Białogard  
dz. nr 196/6; obr. Pomianowo 0028

**Opracowanie:**

**PROJEKT BUDOWLANY**  
**Zgłoszenia robót budowlanych niewymagających**  
**pozwolenia na budowę tzn.**  
**budowa siłowni plenerowej**

Branża: ARCHITEKTURA

Branża	Imię i nazwisko	Data	Podpis
PROJEKTANT Architektura	mgr inż. arch. Paweł PRZYDANEK upr. nr WP-OIA/OKK/UpB/63/2010 ZP-0664	Luty 2022 r.	

**BRANŻA:**  
**ARCHITEKTURA**

**Pomianowo**  
Luty 2022 r.

egz. 1

**WYSZCZEGÓLNIENIE ZAWARTOŚCI  
PROJEKTU BUDOWLANEGO ZGŁOSZENIA ROBÓT BUDOWLANYCH**

Obiekt:

**SIŁOWNIA PLENEROWA**

Lp.	NAZWA	nr strony
<b>BRANŻA: ARCHITEKTURA</b>		
1.	Oświadczenie o zgodności projektu z obowiązującymi przepisami	3
2.	Uprawnienia projektowe i zaświadczenia o przynależności do izby	4
<b>I. PROJEKT ZAGOSPODAROWANIA TERENU</b>		
3.	Spis zawartości projektu budowlanego	7
4.	Część opisowa	8
5.	Część graficzna: Projekt zagospodarowania terenu <b>PB-AZ-01</b>	10
6.	Specyfikacja urządzeń	11

# I. PROJEKT ZAGOSPODAROWANIA TERENU

## SPIS ZAWARTOŚCI:

### CZEŚĆ OPISOWA

1.0	Przedmiot inwestycji
2.0	Obszar oddziaływania inwestycji
3.0	Istniejący stan zagospodarowania terenu oraz otoczenie
4.0	Projektowane zagospodarowanie terenu
5.0	Zestawienie powierzchni zagospodarowania terenu
6.0	Ustalenia ochrony archeologiczno - konserwatorskiej
7.0	Wpływ eksploatacji górniczej
8.0	Zagrożenia dla środowiska oraz higieny i zdrowia użytkowników
9.0	Wpływ obiektu budowlanego na drzewostan i okolice

### CZEŚĆ RYSUNKOWA

Nr rys.	tytuł rysunku	skala
PB-AZ-01	Projekt zagospodarowania terenu	1:500

# PROJEKT ZAGOSPODAROWANIA TERENU

## 1.0 Przedmiot inwestycji

Przedmiotem inwestycji jest zgłoszenie robót budowlanych niewymagających pozwolenia na budowę tzn. budowa siłowni plenerowej w miejscowości Pomianowo, 78-200 Białogard, Gmina Białogard, dz. nr 196/6, obr. Pomianowo 0028.

## 2.0 Obszar oddziaływania inwestycji

Obszar oddziaływania obiektu, o którym mowa w art. 28 ust. 2 ustawa Prawo Budowlane obejmuje tylko teren inwestycji - dz. nr 196/6, obr. Pomianowo 0028.

## 3.0 Istniejący stan zagospodarowania terenu oraz otoczenie

Teren działki nr 196/6 obecnie zabudowany boiskiem sportowym do gry w piłkę nożną oraz bieżnią lekkoatletyczną, pozostały teren porośnięty zielenią niską trawiastą. Teren ogrodzony.

Działka od północy sąsiaduje z drogą gminną (dz. nr 444/1) oraz z działką nr 443. Od strony południowej działka sąsiaduje z działką nr 196/4, która zabudowana jest budynkiem szkoły i salą sportową, od wschodniej z działką nr 321/2, zaś od zachodu z zabudowaną działką nr 197.

Wg. odrębnego postępowania zaplanowano budowę placu zabaw dla dzieci o nawierzchni trawiastej z wyposażeniem trwale zamontowanym za pośrednictwem fundamentów. Wyposażenie stanowią wybrane elementy zestawu katalogowego tzn. zadaszona wieża z 3 zjeżdżalnikami oraz zestaw wspinaczkowy (obiekty zaznaczone na mapie kolorem szarym).

## 4.0 Projektowane zagospodarowanie terenu

Planuje się budowę siłowni plenerowej o nawierzchni trawiastej z wyposażeniem trwale zamontowanym za pośrednictwem fundamentów. Wyposażenie stanowią wybrane elementy zestawu katalogowego tzn. 3 urządzenia siłowni, tablica informacyjna i kosz na śmieci.

Odległość wyposażenia siłowni plenerowej od okien pomieszczeń przeznaczonych na pobyt ludzi wynosi więcej niż 10,0 m.

### 4.1 Układ komunikacyjny

Bez zmian.

### 4.2 Sieci uzbrojenia terenu

Bez zmian.

### 4.3 Ukształtowanie terenu i zieleni

Bez zmian.

## 5.0 Zestawienie powierzchni zagospodarowania terenu

	Pow. w m <sup>2</sup>	Proc. udział
<b>Powierzchnia działek nr 196/6</b>	<b>9 118,00 m<sup>2</sup></b>	<b>100,0 %</b>
Istniejące utwardzenie gruntu - tartan	497,50 m <sup>2</sup>	5,4%
Istniejąca zieleń – trawniki, boisko do gry	8 620,50 m <sup>2</sup>	94,6 %

## **6.0 Ustalenia ochrony archeologiczno - konserwatorskiej**

W granicach terenu objętego wnioskiem nie występują obiekty i obszary stanowiące przedmiot ochrony konserwatorskiej i archeologicznej.

## **7.0 Wpływ eksploatacji górniczej**

Nie dotyczy.


## **8.0 Zagrożenia dla środowiska oraz higieny i zdrowia użytkowników**

W granicach terenu objętego wnioskiem nie występują obiekty i obszary stanowiące przedmiot ochrony środowiska, przyrody i krajobrazu kulturowego.

## **9.0 Wpływ obiektu budowlanego na drzewostan i okolicę.**


Planowane urządzenia na działce nie wpłyną negatywnie na drzewostan i okolicę.

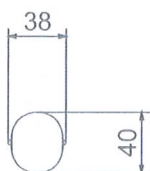
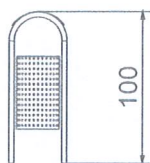
Opracowanie:  
**mgr inż. arch. Paweł Przydanek**  
upr. nr WP-OIA/OKK/UpB/63/2010  
w specjalności architektonicznej



## OŚWIADCZENIE

Zgodnie, z art. 34 ust. 3d pkt. 3 ustawy PRAWO BUDOWLANE z dnia 7 lipca 1994 r. oświadczam, że **PROJEKT ZGŁOSZENIA** robót budowlanych niewymagających pozwolenia na budowę tzn. budowa siłowni plenerowej w miejscowości Pomianowo, 78-200 Białogard, Gmina Białogard – obszar wiejski, dz. nr 196/6, obr. Pomianowo 0028, sporządzony został zgodnie z obowiązującymi przepisami oraz zasadami wiedzy technicznej.

Branża	Imię i nazwisko	Data	Podpis
PROJEKTANT Architektura	mgr inż. arch. Paweł PRZYDANEK upr. nr WP-OIA/OKK/UpB/63/2010 ZP-0664	Luty 2022 r.	



SKALA 1:50


#### INFORMACJE O PRODUKCIE

Wysokość całkowita	100 cm
Pojemność	28 L
Dostępność części zapasowych	TAK

#### MATERIAŁY:

ELEMENTY METALOWE WYKONANE ZE STALI CZARNEJ S235JR OCZYSZCZONEJ W PROCESIE PIASKOWANIA


PERFOROWANA BLACHA STAŁOWA CYNKOWANA I MALOWANA PROSZKOWO FARBAMI POLIESTROWYMI



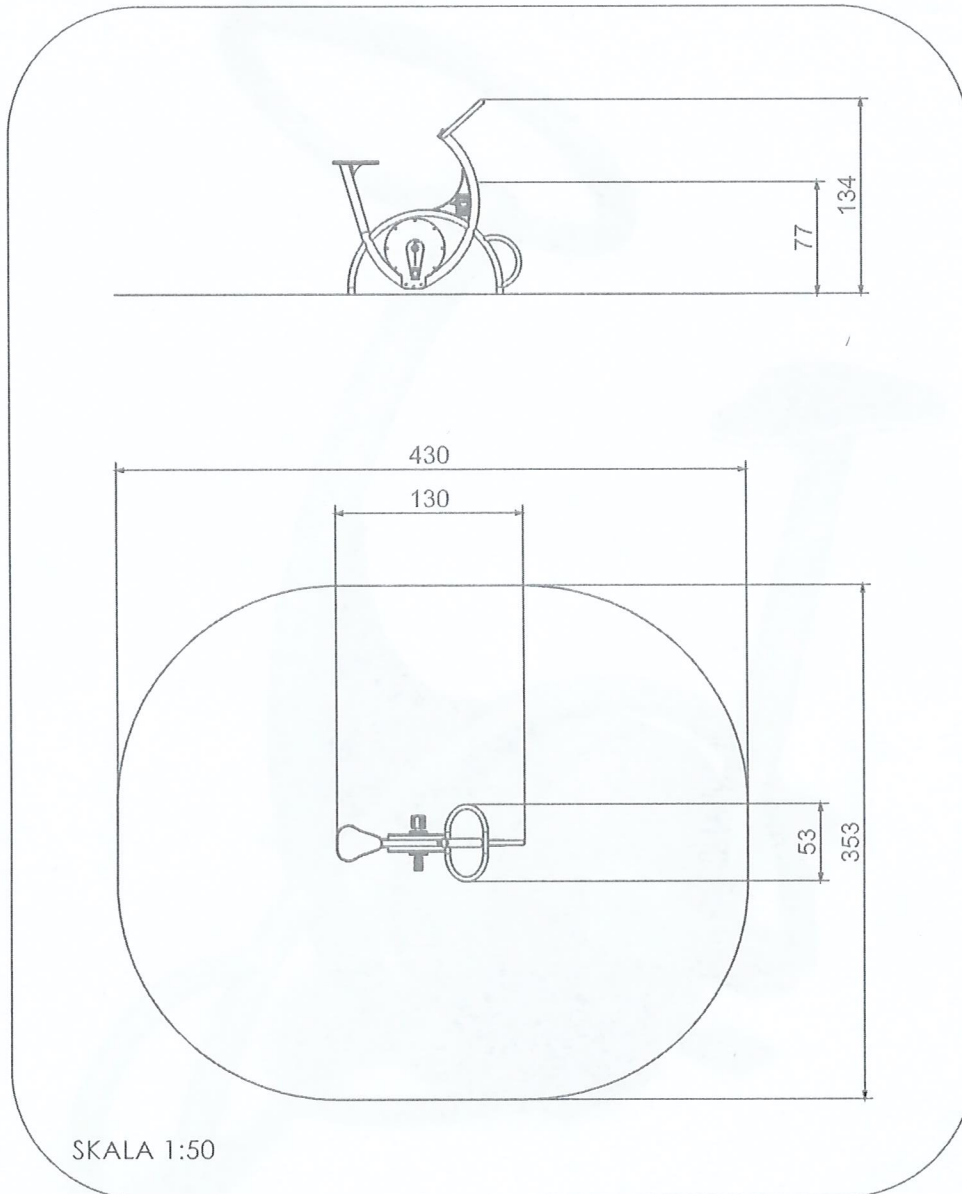


### INFORMACJE O PRODUKCIE

Wymiary	53 x 130 cm
Strefa bezpieczeństwa	353 x 430 cm
Powierzchnia strefy bezpieczeństwa	14 m <sup>2</sup>
Wysokość całkowita	134 cm
Wysokość swobodnego upadku	77 cm
Produkt zgodny z PN-EN 16630:2015	TAK
Dostępność części zapasowych	TAK







### MATERIAŁY:


<p>SOLIDNA KONSTRUKCJA ZE STALI CZARNEJ S235JR OCZYSZCZONA W PROCESIE PIASKOWANIA</p>	<p>HAMULEC PNEUMATYCZNY, PŁYTY BOCZNE I PEDAŁ WYKONANE ZE STALI NIERDZEWNEJ</p>	<p>TABLICZKA Z ANODOWANEGO ALUMINIUM UMIESZCZONA NA UCHWYCIU WYKONANYM Z POLIAMIDU</p>	<p>PŁYTY OPARCIA I SIEDZISKI Z KOLOROWEGO TRÓJWARSTWOWEGO POLIETYLENU HDPE O GRUBOŚCI 15 MM</p>
			

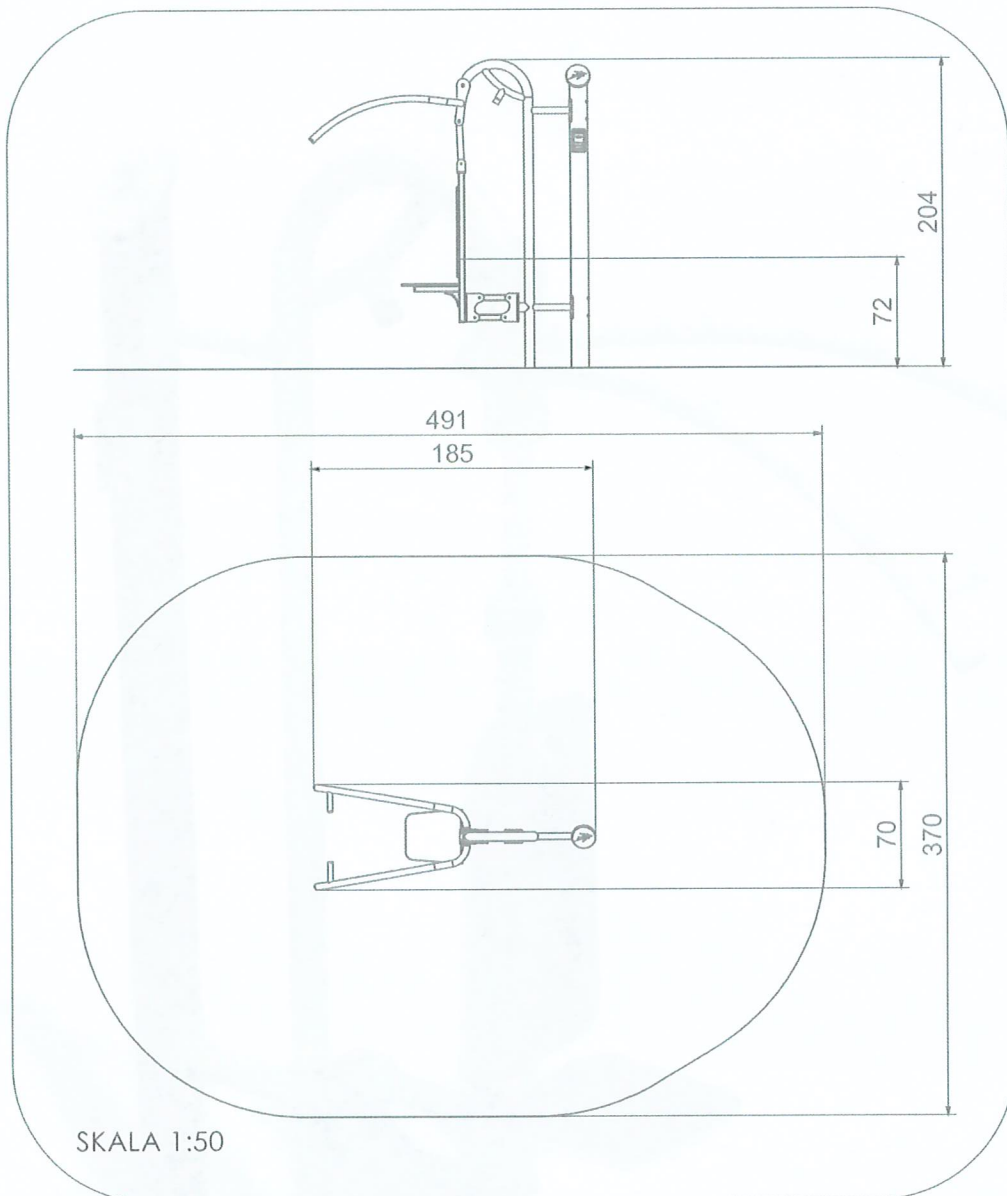




### INFORMACJE O PRODUKCIE

Wymiary	185 x 70 cm
Strefa bezpieczeństwa	491 x 370 cm
Powierzchnia strefy bezpieczeństwa	16 m <sup>2</sup>
Wysokość całkowita	204 cm
Wysokość swobodnego upadku	72 cm
Produkt zgodny z PN-EN 16630:2015	TAK
Dostępność części zapasowych	TAK





### MATERIAŁY:


<p>SOLIDNA KONSTRUKCJA ZE STALI CZARNEJ S235JR OCZYSZCZONA W PROCESIE PIASKOWANIA</p>	<p>KOLOROWE PŁYTY WYKONANE Z TRÓJWARSTWOWEGO POLIETYLENU HDPE O GRUBOŚCI 15 MM</p>	<p>ODBOJNIKI WYKONANE Z TRWAŁEGO POLIURETANU</p>
<p>TABLICZKA Z ANODOWANEGO ALUMINIUM UMIESZCZONA NA UCHWYCIE WYKONANYM Z POLIAMIDU</p>	<p>PŁYTY OPARCIA I SIEDZISK Z KOLOROWEGO TRÓJWARSTWOWEGO POLIETYLENU HDPE O GRUBOŚCI 15 MM</p>	<p>OBROTOWE ZŁĄCZE ŁOŻYSKOWE, ŁOŻYSKA STOŻKOWE, KULKOWE ORAZ WAHLIWE</p>

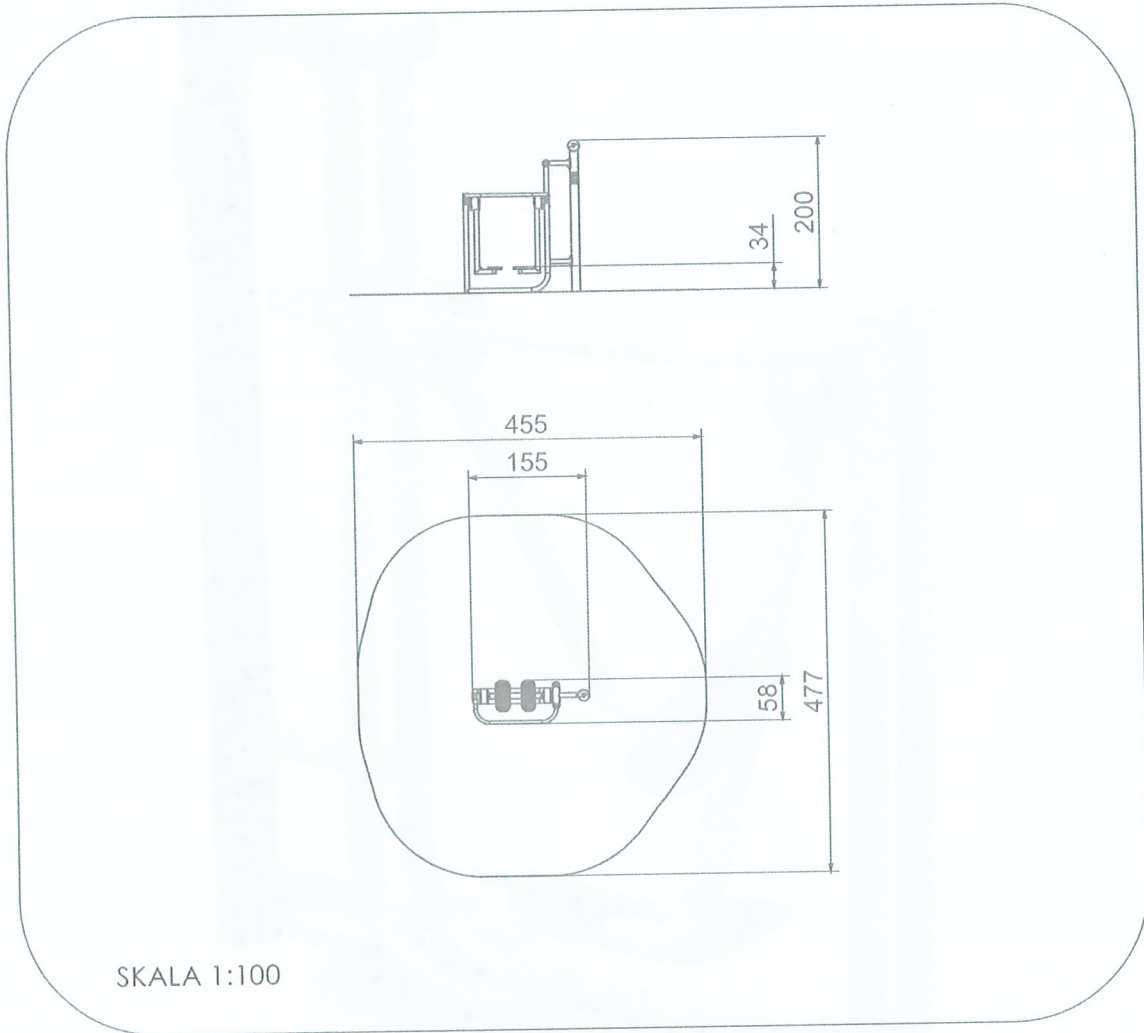




### INFORMACJE O PRODUKCIE

Wymiary	155 x 58 cm
Strefa bezpieczeństwa	455 x 477 cm
Powierzchnia strefy bezpieczeństwa	18 m <sup>2</sup>
Wysokość całkowita	200 cm
Wysokość swobodnego upadku	34 cm
Produkt zgodny z PN-EN 16630:2015	TAK
Dostępność części zapasowych	TAK



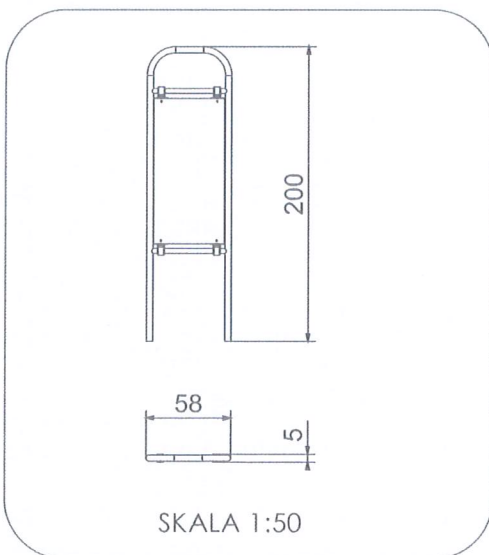


### MATERIAŁY:

<p>SOLIDNA KONSTRUKCJA ZE STALI CZARNEJ S235JR OCZYSZCZONA W PROCESIE PIASKOWANIA</p>	<p>ANTIPOŚLIZGOWA PŁYTA Z TWORZYWA HPL O GRUBOŚCI 13 MM</p>	<p>KOLOROWE PŁYTY WYKONANE Z TRÓJWARSTWOWEGO POLIETYLENU HDPE O GRUBOŚCI 15 MM</p>
		
<p>TABLICZKA Z ANODOWANEGO ALUMINIUM UMIESZCZONA NA UCHWYCIE WYKONANYM Z POLIAMIDU</p>	<p>ZAKOŃCZENIA SŁUPÓW W POSTACI MIĘKIEJ GUMY EPDM</p>	<p>OBROTOWE ZŁĄCZE ŁOŻYSKOWE, ŁOŻYSKA STOŻKOWE, KULKOWE ORAZ WAHLIWE</p>
		



### 6018




#### MATERIAŁY:

ELEMENTY METALOWE WYKONANE ZE STALI CZARNEJ S235JR OCZYSZCZONEJ W PROCESIE PIASKOWANIA

SYSTEM ŁĄCZNIKÓW I KLAMER WYKONANYCH Z MOCNYCH STOPOW ALUMINIOWYCH

TABLICE INFORMACYJNE Z WYDRUKIEM NA FOLII ODPORNEJ NA UV, NAKLEJONEJ NA CYNKOWANĄ BLACHĘ STAŁOWĄ



#### INFORMACJE O PRODUKCIE

Wymiary	58 x 5 cm
Wysokość całkowita	200 cm
Dostępność części zapasowych	TAK





### LEGENDA:

- granicza działki nr 196/6, obr. Pomianowo 0028
- obszar oddziaływania inwestycji
- istniejąca zieleń - trawnik, krzewy, drzewa

### LOKALIZACJA OBJĘTYCH ODRĘBNYM POSTĘPOWANIEM:

- zestaw wspinačzkowy
- zadaszona wieża z 3 zjezdźzalniami
- ławki o wym. 80/200 cm (1 szt.)
- miejsce gromadzenia odpadów - kosz na śmieci o wym. 45/40 cm
- tablica informacyjna z regulaminem

### PROJEKTOWANA LOKALIZACJA URZĄDZEŃ SIŁOWNI PLENEROWEJ:

- 1 - tablica informacyjna z regulaminem
- 2 - miejsce gromadzenia odpadów - kosz o wym. 45/40 cm
- 3 - urządzenie siłowni plenerowej
- 4 - urządzenie siłowni plenerowej
- 5 - urządzenie siłowni plenerowej

**pro-artPABLO**  
 biuro projektowe  
 właściciel: Paweł Przydaneł  
 Kościelna 50A/2  
 78-200 Białogard  
 tel: 692 638 561  
 email: pablo25@op.pl

Projektant architektury:  
 mgr inż. arch. Paweł Przydaneł  
 upr. nr WP-01A/OKK/UpB/63/2010  
 ZP-0664

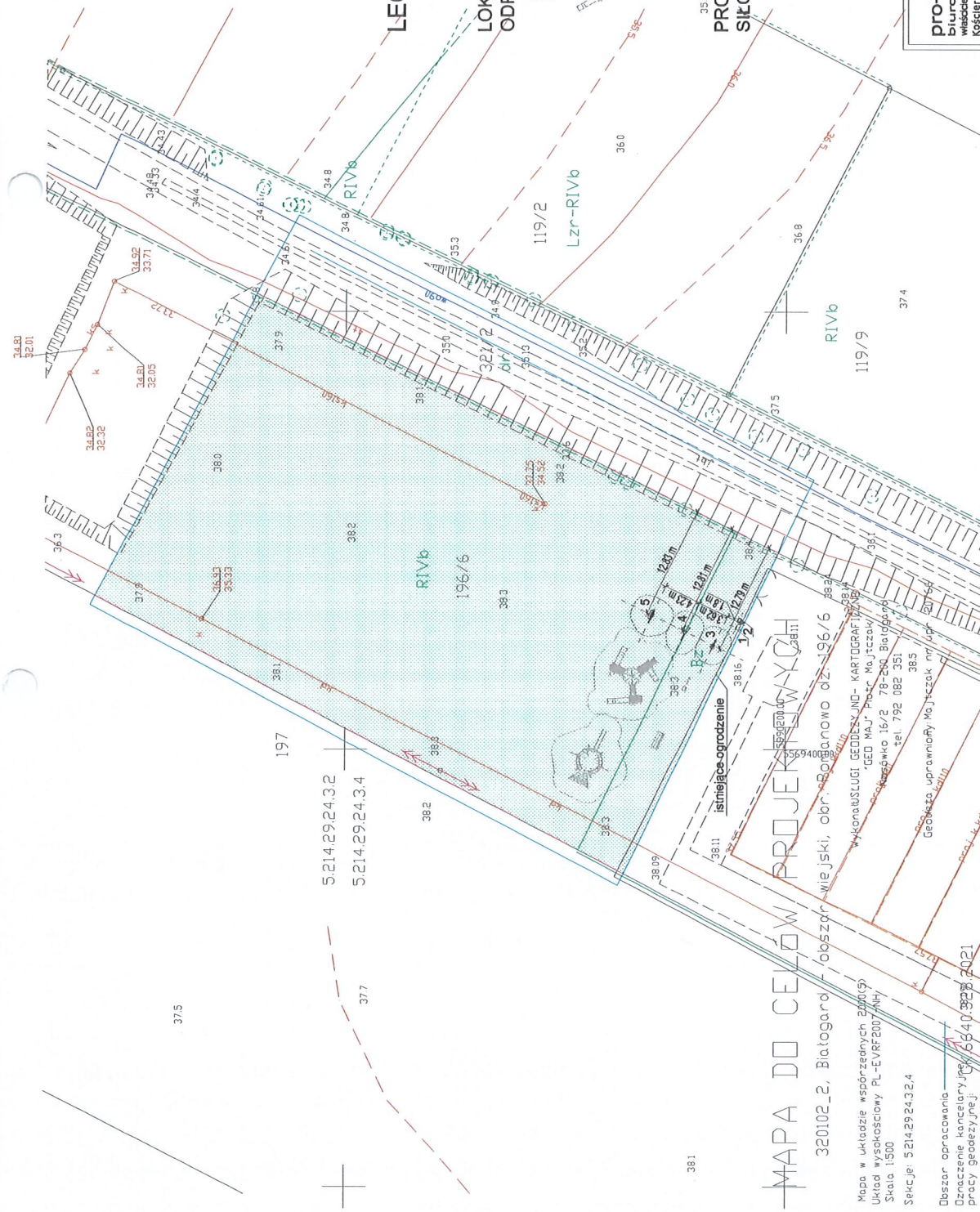
**Projekt**  
 Zgłoszenia robót budowlanych niewymagających pozwolenia na budowę tzn. budowa siłowni plenerowej

**Inwestor**  
 Gmina Białogard  
 ul. Wileńska 8, 78-200 Białogard

**Adres inwestycji**  
 Pomianowo, 78-200 Białogard

**Rysunek**  
 dz. nr 196/6, obr. Pomianowo 0028

Numer projektu	Brzozca	Typ projektu	Skala	Data	Projektant	Numer rysunku
pablo022022	architektura	PB	1:500	02.2022	PB-AZ-01	



### BILANS POWIERZCHNI DZIAŁKI

Powierzchnia działki nr 196/6	9 118,00 m <sup>2</sup>	100 %
Istniejące utwardzenie gruntu - bieżnia, dojście	497,50 m <sup>2</sup>	5,4 %
Istniejąca zieleń - trawnik	8 620,50 m <sup>2</sup>	94,6 %

### MAPA DO CELOWYCH PROJEKTOWYCH WIEJSKI, obr. Pomianowo dz. nr 196/6

Mapa w układzie współrzędnych 2000(9)  
 Układ wysokościowy PL-EVRF2007(M)  
 Skala 1:500  
 Sekcja nr 5.214.29.24.3.2.4

Obszar opracowania  
 Działanie kancelaryjne  
 Układ wysokościowy PL-EVRF2007(M)  
 Skala 1:500  
 Data opracowania: 2021.04.09

W zakresie pomiaru nie stwierdzono istnienia obciążen nieruchomości w postaci służebności przechodu lub przejazdu. Dowiedzian, że niniejszy dokument został opracowany w wyniku prac geodezyjnych, których rezultaty zostały pozytywnie zweryfikowane i przyjęte do państwowego zasobu geodezyjnego w Białogardzie

Nazwa organu Służby Geodezyjnej i Kartograficznej	Starosta Białogardzki
Identyfikator ewidencyjny przyjętego materiału do zozobu geodezyjnego	3.201.2021.318
Numer i data pozytywnej weryfikacji operatu	0666MBZ@021_7248, 2021.04.12
Jestem świadomy odpowiedzialności karnej za złożenie fałszywego oświadczenia	Geopeta uprawniony Piotr Majteczak nr upr. 20756

Białogard, dnia 12 sierpnia 2022 r.

BD.6743.180.2022

Gmina Białogard  
ul. Wileńska 8  
78-200 Białogard

**Sprawa:** zgłoszenie budowy obiektów małej architektury w miejscu publicznym – siłowni plenerowej w miejscowości Pomianowo, na terenie działki nr 196/6 obręb ewid. 0028 Pomianowo.

Na podstawie art. 29 ust. 1 pkt 28, art. 30 ust. 5, 5aa ustawy z dnia 7 lipca 1994 r. – Prawo budowlane ( Dz. U. z 2021 r. poz. 2351 ze zm. ), po rozpatrzeniu zgłoszenia z dnia 03 sierpnia 2022 r., inwestora: Gmina Białogard, ul. Wileńska 8, 78-200 Białogard, tut. organ administracji architektoniczno – budowlanej z urzędu wydaje zaświadczenie

#### **o braku podstaw do wniesienia sprzeciwu**

do zgłoszenia budowy siłowni plenerowej, w skład której wchodzi: wahadło, rowerek, biegacz, tablica informacyjna oraz kosz na śmieci, w miejscowości Pomianowo, na terenie działki nr 196/6 obręb ewid. 0028 Pomianowo.

Roboty budowlane należy wykonywać zgodnie z zakresem określonym w treści zgłoszenia, w sposób nie zagrażający bezpieczeństwu ludzi i mienia oraz zgodnie z obowiązującymi przepisami.

Informuję, że w myśl art. 30 ust 5b ustawy Prawo budowlane, w przypadku nierozpoczęcia wykonywania robót budowlanych przed upływem 3 lat od określonego w zgłoszeniu terminu ich rozpoczęcia, rozpoczęcie tych robót może nastąpić po dokonaniu ponownego zgłoszenia.

.....  
(pieczęć imienna i podpis osoby upoważnionej)  
Z up. Starosty  
mgr inż. Anna Olszówka  
Główny Specjalista ds. Budownictwa  
*/podpisano elektronicznie/*

#### Otrzymują:

1. Inwestor - ePUAP
2. a/a

#### Do wiadomości

1. Powiatowy Inspektor Nadzoru Budowlanego w Białogardzie  
Plac Wolności 1, 78-200 Białogard - ePUAP